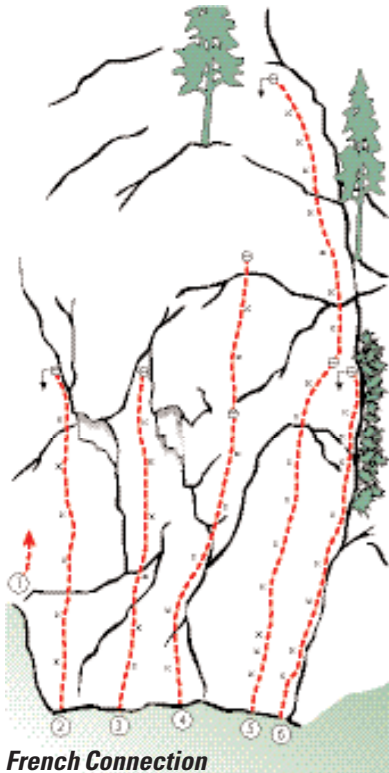


# »Plaisir« mit Karwendel blick

DEUTSCHLAND > BAYERN > ISARWINKEL > BRAUNECK

**Das neue Jahrtausend brachte der südbayerischen Szene ein nagelneues Klettergebiet: Vor allem Anfänger und Softmover finden am Brauneck einen Haufen gut gesicherter Einsteigertouren. Von Michael Pröttel**

Liberalitas bavariae! Sowohl Umweltbehörden als auch Grundstückseigentümer gaben dem neuen Klettergarten ihren Segen. Ab März 2000 durften die Mitglieder der IG Klettern München & Südbayern ganz offiziell die Felsen oberhalb der Stiealm mit nagelneuen Bolts bestücken. Einen schöneren Arbeitsplatz hätte man sich nicht aussuchen können. Das Karwendelpanorama, das sich auf knapp 1500 Metern bietet, ist allein schon einen Besuch wert. Durch unermüdlichen Einsatz, Engagement und Eigenkosten entstanden an 14 verschiedenen, zumeist südseitigen Fel-



French Connection

STECKBRIEF Brauneck	
Routen (gesamt)	85
bis V+	33
VI- bis VII+	45
ab VIII-	7
Wandhöhe	10–50 m
Absicherung	sehr gut
Zustieg	35 bis 45 Min.
Exposition	S
Meereshöhe	1450 m
Beste Zeit	Mai bis Oktober

sen 80 Touren, wobei die meisten Routen zwischen dem V. und VI. Schwierigkeitsgrad liegen. Der Softmover sagt vielen Dank!

**Lage:** 60 Kilometer südlich von München

**Anreise:** Über Bad Tölz nach Lenggries und hier der Beschilderung zur Brauneckbahn folgen (auch mit Zug und Pendelbus direkt von München möglich)

**Zustieg:** Mit der Seilbahn (Betrieb im Sommer von 8.20 bis 17 Uhr, Berg- und Talfahrt 14 Euro) in wenigen Minuten zur Bergstation der Brauneckbahn. Von hier auf breitem und ebenem Weg Richtung »Tölzer Hütte«. An dieser vorbei und kurz hinab. An der nächsten Kreuzung bei der Quen-

geralm rechts und steil auf breitem Ziehweg bergan. Zuletzt wieder flacher zur Stiealm (in manchen Karten auch als Idealhanghütte bezeichnet). Zum zentralen Massiv (Sektoren: »French Connection« und »Kindergarten«) hinter der Alm bei großen Felsblöcken dem markierten Weg folgen, der beim Schild »Zum Klettergarten« beginnt. Ein paar Kehren bergauf und nach ca. 200 m links zum Hauptsektor abzweigen. Zum Sektor »Märchentraum« bleibt man auf dem markierten Weg, der direkt zu den Einstiegen führt.

**Ambiente am Wandfuß:** Direkt unter den zentralen Sektoren relativ steile und schattenlose Almwiesen. Achtung: Steinschlagge-

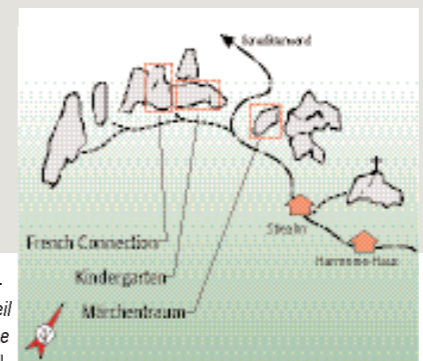
fahr! Unterhalb des Sektors »Märchentraum« bildet ein mäßig steiler Bergweg den Einstiegsbereich. Blockiert diesen bitte nicht mit euren Rucksäcken! **Kindereignung:** Nein für Kleinkinder, ja für größere Kinder, die mit dem Klettern anfangen wollen (Sektor Kindergarten). Der Bereich um die Stiealm ist für Kinder allen Alters gefahrlos.

**Regelungen:** Bitte nicht kreuz und quer über die Almwiesen laufen, sondern vorhandene Wege und Steige nutzen! Wenn keine Reepschnur am ersten Haken hängt, gilt ein Projekt als »offen«. Wer ein solches erstbegeht,

sollte eine Mail an [topo-brauneck@gmx.de](mailto:topo-brauneck@gmx.de) schicken. Vor Neuerschließungen unbedingt Rücksprache mit der IG Klettern München & Südbayern halten (Tel. 0 89/40 90 88 03).

**Übernachtung/Gastronomie:** Empfehlenswert ist das Après-Climb auf der Supersonnenterasse der Stiealm. Fleischessern bietet sich das Ökofleisch der Almtiere. Vegetarier sind mit den Käse- und Milchprodukten (aus eigener Herstellung) bestens beraten. Übernachten kann man in urigen Zwei- und Mehrbettzimmern (27 bzw. 20 € inkl. Frühstück). Tel. 0 80 42/23 36, [www.stie-alm.de](http://www.stie-alm.de)

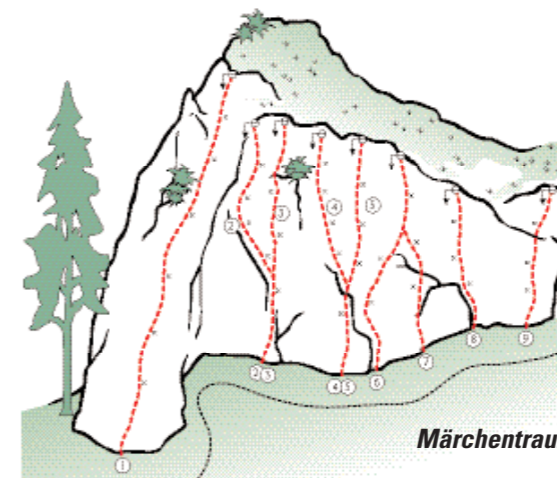
**Literatur/Web:** »Kletterführer Brauneck«, Silvio Schotte & Haydar Koyupinar. Der von der IG Klettern München & Südbayern herausgegebene Gebietsführer besticht durch lockere, aber fundierte Texte, gute Übersichtsfotos und exakte Topos. Zu beziehen für 12,80 Euro in der Münchner Kletterhalle Heavens Gate oder über [info@klettermachtspass.de](mailto:info@klettermachtspass.de) (15,80 €, inkl. Versand). Infos zu aktuellen Neuerschließungen auf [www.klettermachtspass.de/ig/brauneck/brauneck.html](http://www.klettermachtspass.de/ig/brauneck/brauneck.html)



◀ Blick auf Stiealm und einen Teil der Kletterwände (rechts darüber)

## DIE ROUTEN | MÄRCHENTRAUM

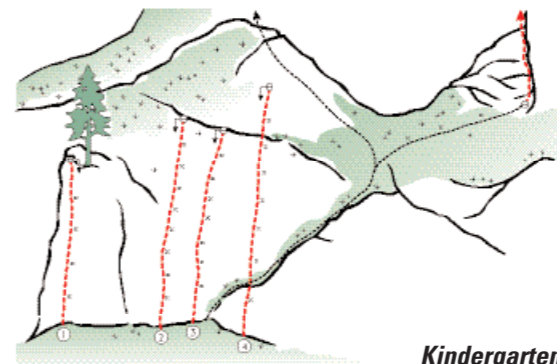
- 1 | **Futschikoloir** (V, nur was für alpine Haudegen)
- 2 | **Qigong** (V-, dito)
- 3 | **Cleaning Woman** (VI-, der Putzeifer hat sich gelohnt!)
- 4 | **Tamagoschi** (V-, spätestens ab hier wird der Fels immer besser)
- 5 | **Walking on sunshine** (V, wer hier keinen Griff findet, ist blind)
- 6 | **Effendi** (V+, siehe oben)
- 7 | **Sir Quickly** (V, acht Klettermeter im Zeitraffer)
- 8 | **Harry Schrotte** (IV, auch für kleine Zauberer kein Problem)
- 9 | **Barbie Schreck** (III)



Märchentraum

## DIE ROUTEN | KINDERGARTEN

- 1 | **Erziehungsanstalt Brauneck** (IV, vielleicht die ersten sechs Meter im Leben eines Kletterers)
- 2 | **Salatlaus** (IV, mit Grünzeug garniert)
- 3 | **Rookie** (IV, netter Zustieg für den darüber liegenden »Siebten Himmel«)
- 4 | **Fragen sie Dr. Puck** (IV, ebenso netter Zustieg für den darüber liegenden »Siebten Himmel«)



Kindergarten

## Erlebnis Klettern



Dieser Tourenführer stellt Ihnen die 45 schönsten und sichersten Klettertouren im 4. bis 6. Schwierigkeitsgrad zwischen Allgäu und Hochkönig vor.

147 Seiten, ca. 120 Abb., 16,5 x 23,5 cm, ISBN 3-7654-4447-3, Best.-Nr. 4447 € 19,90



Ein Lehr- und Praxisbuch für die verschiedenen Spielarten des Sportkletterns: Klettern an künstlichen Wänden, Bouldern, alpines Sportklettern, Clean Climbing usw.

192 Seiten, ca. 200 Abb., 16,5 x 23,5 cm, ISBN 3-7654-3682-8, Best.-Nr. 3682 € 19,90



Praxisnah – kompetent – anschaulich!

Wie der Umstieg von der Kletterhalle ins »echte« Gebirge besser gelingt, zeigt Ihnen dieses praktische Taschenbuch mit allen Grundlagen zum alpinen Klettern.

96 Seiten, ca. 60 Abb., 12,0 x 18,5 cm, ISBN 3-7654-4455-4, Best.-Nr. 4455 € 8,90

Im Buchhandel oder bestellen Sie die Titel im Climbing-Shop, 86895 Landsberg, Telefon 089-53 21647 (12 Cent/Minute)